О КВАЗИМЕГАЛИТАХ ГОРНОЙ ШОРИИ

А.Г. Беспалов
г. Новокузнецк

Нестандартный взгляд ряда исследователей на Землю [Гончаров и др., 1975, 1983], как на растущий геокристалл со свойственной ему геометрией роста, утверждает, что ядро Земли - растущий кристалл железа, который наводит во всех оболочках планеты симметрию двух правильных Платоновых многогранников - икосаэдра и додекаэдра, а также иерархию подсистем основного деления. По этой модели жизненные процессы планеты должны как-то проявляться на поверхности ее, оставлять следы роста и развития в составных частях её тела: горных породах, пластах, поверхностях, оболочках, месторождениях, минералах, их формах и взаимоотношениях.

С этой целью в 2011 году группа энтузиастов посетила в Горной Шории скальные гряды вершин (абс. выс. 700-1200 м) Куйлюк-Суракского гранитоидного массива. Разнообразие геометрических внешних форм похожих на правильные многогранники, блоки, сферы, смешанных или близких им форм различных размеров, определяемых нами как квазимегалиты из-за отсутствия артефактов - участия в их возникновении разумных существ (рис.1).

В плане массив имеет чашеобразную форму из монолитных сходящихся фрагментов вертикальных, линейных, полукруглых стен и пирамидальных, ограненных и бесформенных, локальных останцов высотой до 5-30 м. Слагающие их горные породы являются средне-крупнозернистыми гранитами мезоабиссальной фации Р-Т возраста в Кузнецко-Алатаусском тектоническом разломе Томского выступа, описанном в работах В.К. Монича (1932), А.П. Пономаревой (1995) и др. при изучении железорудных месторождений района. Нами проведена типизация этих квазимегалитов (таблица 1).

1. Типы квазимегалитов

Класс	тип
Отдельные камни-блоки	1. Одиночные 2. Клинообразные - врата 3. Дольмены - правильной формы: два подпорных камня с перекрытием: а. Арочное. б. Балочное -составное 4. Башня 5. Обелиск - менгир 6. Пирамиды
Квазимегалитические формы	1.Циклопические-правильные, прямоугольные блоки с «кладкой»: а. Горизонтальной (матрацевидная). б. Вертикальной - гармошка 2. Полигональные – многоугольные блоки с плотной « кладкой»: а. Стены б. Фундамент в. Бутовая г. Перекрытия д. Сферические

А

Б

В

Г

Д

Е

Ж

З

И

Л

К

М

Н

О

П

Р



С

Рис. 1. Типы квазимегалитов.

А - панорама Куйлюм-Суракского массива квазимегалитов (Замок); Б – южная оконечность, фрагмент (Суракская стена); В - крупноблочная, циклопическая горизонтальная «кладка»; Г – шпалообразная«кладка»; Д – фигурная «кладка»; Е - полигональная «кладка»; Ж - сферические формы; З – бутовая «кладка»; И – полигональная колонна (Башня); К – скорлуповатая выемка-чаша (Кресло); Л – арочная «кладка»; М – балочная «кладка»; Н – группа обелисков (менгиры); О – одиночный обелиск (менгир); П – циклопическая вертикальная « кладка» (Гармошка); Р – циклопическая горизонтальная (матрацевидная) «кладка». С – клинообразные «врата».

По топокартам м-ба 1:500000, 1:200000 и на аэро-космоснимках в кажущемся хаосе вершин, линеаментов юга Горной Шории в смене цветов и оттенков, по рельефу и речной сети нами дешифрируется геоландшафтная структура в форме концентрически вписанных друг в друга нескольких пятигранников (рис. 2).

В центре структуры оказались железорудные магнетитовые месторождения во вмещающих гранитоидах и вулканитах: Шерегешское, Таштагольское, Казское, Сухаринское и др., сопровождающиеся слабо повышенным радиационным и магнитным фоном с островками реликтовых видов липы, сосны. По нашим субъективным ощущениям, это сказывается и в бальнеологических (курортных) воздействиях на человеческий организм: повышение температуры тела, психическое возбуждение, так называемые паранормальные явления, здоровая эйфория. Углы пятигранников (узлы), возможно, являются местами активного энергообмена в природе данного ландшафта – местами силы. В дном из таких узлов и находится наш комплекс квазимегалитов.

Дешифрирование рельефа собственно Куйлюм-Суракского массива и взаимоотношение с речной системой выявило его как локально-вписанную кольцевую структуру (рис. 3). Видна замкнутая крутосклонная чаша водосбора р. Заслонка диаметром 5 км, обрамленная короной из отдельных блоков циклопических квазимегалитов. По всей окружности на равных расстояниях располагаются отдельные пирамиды. Восточная часть массива обрамляется полукругом циклопических блоковых и полигональных стен. Огромные блоки (12х5х8 м), с общей высотой стен до 50 м, стена разделена тремя проходами. Она соединяется с основным комплексом и образует с другой прямолинейной примыкающей стеной (в 1,5 км севернее) общий контур(рис 3).

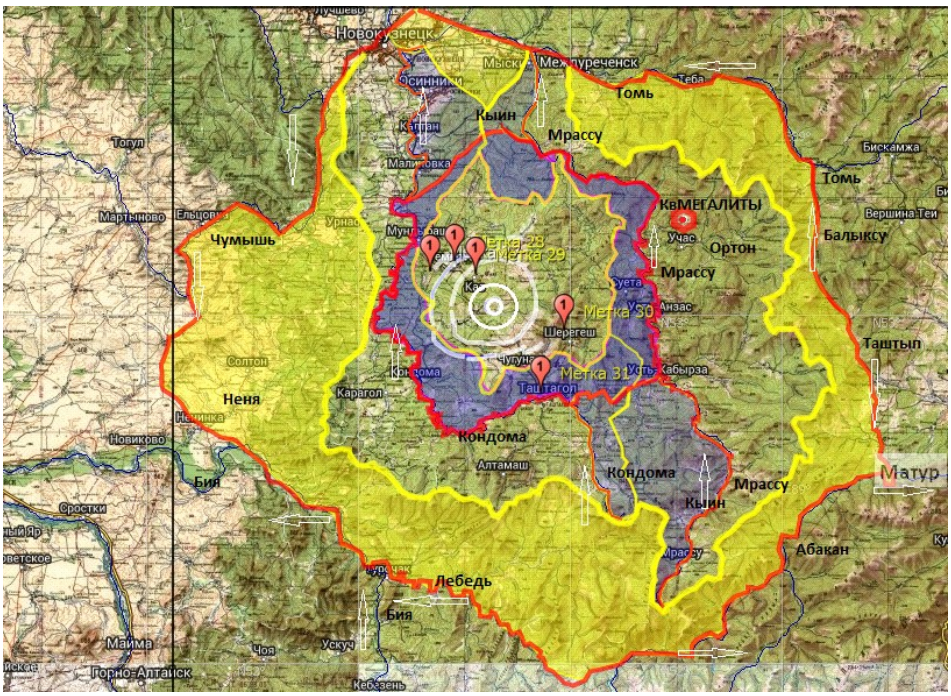

Рис. 2. Схема ландшафтного дешифрирования юга Горной Шории.

Красный кружок - квазимегалиты Куйлюм-Суракского массива; грушевидные метки – железорудные месторождения; светлые стрелки - направления течения рек.

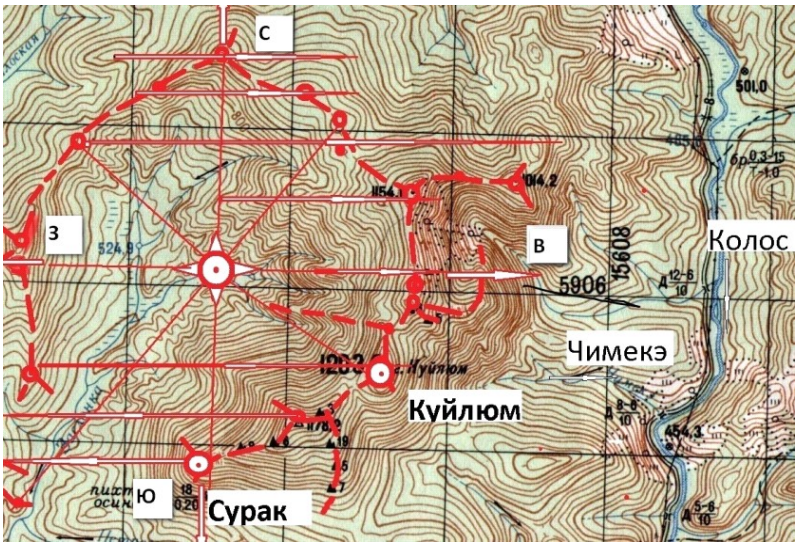

Рис. 3. Схема дешифрирования Куйлюм-Суракского массива.

Красными штрихами намечен водораздел с господствующими высотами и группами отдельных квазимегалитов.

Далее на север по водоразделу выделяются аналогичные полигональные стены, а одна из них узкой грядой в 1,6 км с востока на запад соединяет две пирамиды (отм. высот - 1154 и 1014,2 метра) (рис. 3). На собственно г. Куйлюм и на её юго-восточной и южной сторонах отмечаются обелиски-менгиры. По южным склонам встречаются отдельные одиночные блоки-менгиры. Вся система ориентирована по странам света, с соответствующими господствующими вершинами. Закрепленных направлений насчитано 16, в числовых соотношениях через центр структуры - 2,4,8,16. В северном и южном секторах насчитано по 4 и, соответственно, 3 горизонтальных соединения, делящих его на равные параллельные части (рис. 3).

На юге массива (гора Сурак) наблюдается вертикальная стена высотой до 40 метров с горизонтальной площадкой (рис. 1Б).

Западная, северная и северо-западная стороны комплекса с центральной его частью практически не исследованы.

Выводы.

Квазимегалиты Куйлюм-Суракского массива входят как узловой элемент в систему пятигранной кольцевой структуры всего района, выделяясь симметрией шестигранника,

ориентированного строго по сторонам света и несущего различного типа правильные геометрические формы:

- одиночные; клинообразные; дольмены арочные, балочные, башня, обелиски-менгиры, пирамиды;

- квазимегалитические: циклопические с горизонтальной, вертикальной, полигональной кладками; стены, фундамент, бутовые, перекрытия, сферические.

Таким образом, Куйлюм-Суракский квазимегалитический массив следует рассматривать как уникальный природный полигон для изучения роста и развития тела планеты.

Благодарю Чапского Е.Н – инициатора, к.г.-м.н. М.И. Савиных, к.ф.-м.н. Амелина И.И., Амелина В.И., за обсуждение статьи, и участников исследований: краеведов Почёткина В.Н., Чулановых отца и сына, Бурчининова П.И., директора музея поселка Тэба В.В. Харина, А.А. Савина, а также Томское отделение РГО в лице туристической группы писателя Г.А.Сидорова.

Литература

Гончаров Н.Ф., Макаров В.А., Морозов В.С. Икосаэдро-додекаэдрическая система экстремальных районов Земли // В сб. Новое в физической географии. – М.: МФГО СССР, 1975. – С. 93-98.

Гончаров Н.Ф., Макаров В.А., Морозов В.С. Анализ проявлений силового каркаса Земли для изучения природных ресурсов // В сб. Неоднородность ландшафтов и природопользование. – М.: МФГО СССР, 1983. – С. 121-133.